

## OBEC ZÁKOPČIE, 023 11

č.j.: Výst-350/TS/2020

Zákopčie, dňa 22.6.2020

### Oznámenie

#### o začatí územného konania a oznámenie ústneho pojednávania

Dňa 9.6.2020 podal stavebník: **Obec Staškov**  
**Ul. Jozefa Krónera 588**  
**023 53 Staškov**

zastúpená **starostom obce Ing. Ladislavom Šimčiskom**, návrh na vydanie územného rozhodnutia v územnom konaní na stavbu

#### „**Staškov - predĺženie verejného vodovodu a verejnej kanalizácie v obci Staškov**“

Stavba bude vedená po pozemkoch p. č. :

**VV - lokalita Murgašská - KNC 1427**

**VV a VK - lokalita smer Belkov - KNC 4247/1, 5**

**VV a VK - lokalita smer Veselkovia - KNC 4564/3, 4564/5, 4938, 4564/4, 4932**

Uvedeným dňom bolo začaté územné konanie.

Obec Zákopčie, ako príslušný a poverený stavebný úrad podľa §117 a §119 zák. č 50/1976 Zb. o územnom plánovaní a stavebnom poriadku (stavebný zákon) v znení neskorších predpisov, na základe predložených dokumentov, oznamuje začatie územného konania v súlade s ustanovením §36 ods.1 zák. č.50/1976 Zb. stavebného zákona, a súčasne nariaduje za účelom prerokovania tohto návrhu ústne pojednávania spojené s miestnym zisťovaním na deň:

**14.7.2020 o 10.00 hod.**

v zasadacej miestnosti na Obecnom úrade Staškov.

Do podkladov rozhodnutia možno nahliadnuť na Obecnom úrade Staškov v stránkové dni. Účastníci konania sa môže pred vydaním rozhodnutia vyjadriť k jeho podkladom, prípadne navrhnúť ich doplnenie.

Účastníci územného konania môžu svoje námietky a pripomienky k návrhu uplatniť najneskôr pri ústnom pojednávaní, inak sa na ne neprihliadne. Ak sa nechá niektorý z účastníkov zastupovať, predloží jeho zástupca písomnú plnú moc.

Dotknuté orgány oznámia svoje stanoviská v rovnakej lehote, v ktorej môžu uplatniť svoje pripomienky a námietky účastníci územného konania. Ak niektorý z orgánov potrebuje na riadne posúdenie návrhu dlhší čas, stavebný úrad na jeho žiadosť určenú lehotu pred jej uplynutím, primerane predĺži. Ak dotknutý orgán, ktorý bol vyrozumený o začatí územného konania, neoznámia v určenej alebo predĺženej lehote svoje stanovisko k navrhovanej stavbe, má sa za to, že so stavbou z hľadiska ním sledovaných záujmov súhlasí.

V zmysle §36 ods. 4 stavebného zákona bude začatie územného konania účastníkom konania oznámené verejnou vyhláškou.

**Ján Slaninák**

starosta obce

Doručuje sa:

Obec Staškov, Ul. J. Krónera 588, Staškov

Dotknuté orgány:

OR HaZZ, A. Hlinku 4, Čadca

RÚVZ, Palárikova ul., Čadca

Okresný úrad v Čadci, odbor starostlivosti o životné prostredie, Palárikova 91 Čadca

SPP-D a.s., Mlynské nivy 44/b, 825 11 Bratislava

Slovak Telekom a.s., Bajkalská 28, 817 62 Bratislava

SSD, a.s., Pri Rajčianke 2927/8, 010 47 Žilina

SEVAK a.s., Bôrická cesta 1960, 010 57 Žilina

ŽSR GR SR, Klemensova 8, 813 61 Bratislava

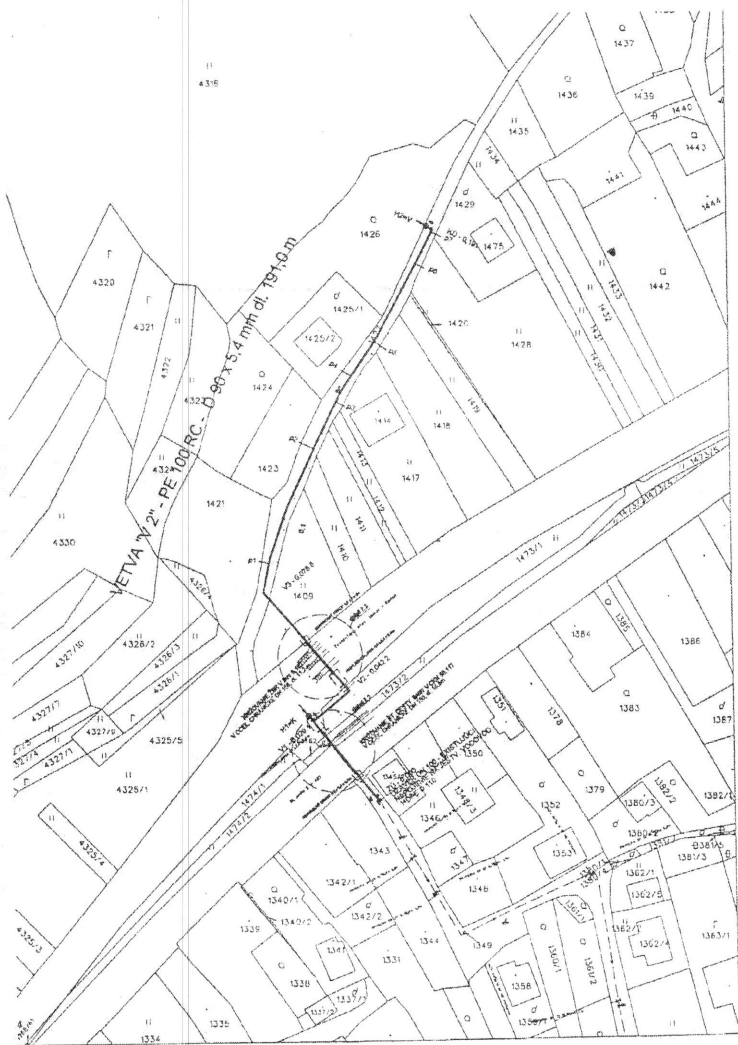
Správa ciest ŽSK- závod Kysuce, A. Hlinku 2621, Čadca

Toto oznámenie musí byť vyvesené po dobu 15 dní spôsobom v mieste obvyklom, posledný deň lehoty vyvesenia je dňom doručenia.

VYVESENÉ: 23.6.2020

ZVESENÉ: 8.7.2020

Pečiatka a podpis orgánu, ktorý potvrdzuje vyvesenie a zvesenie:

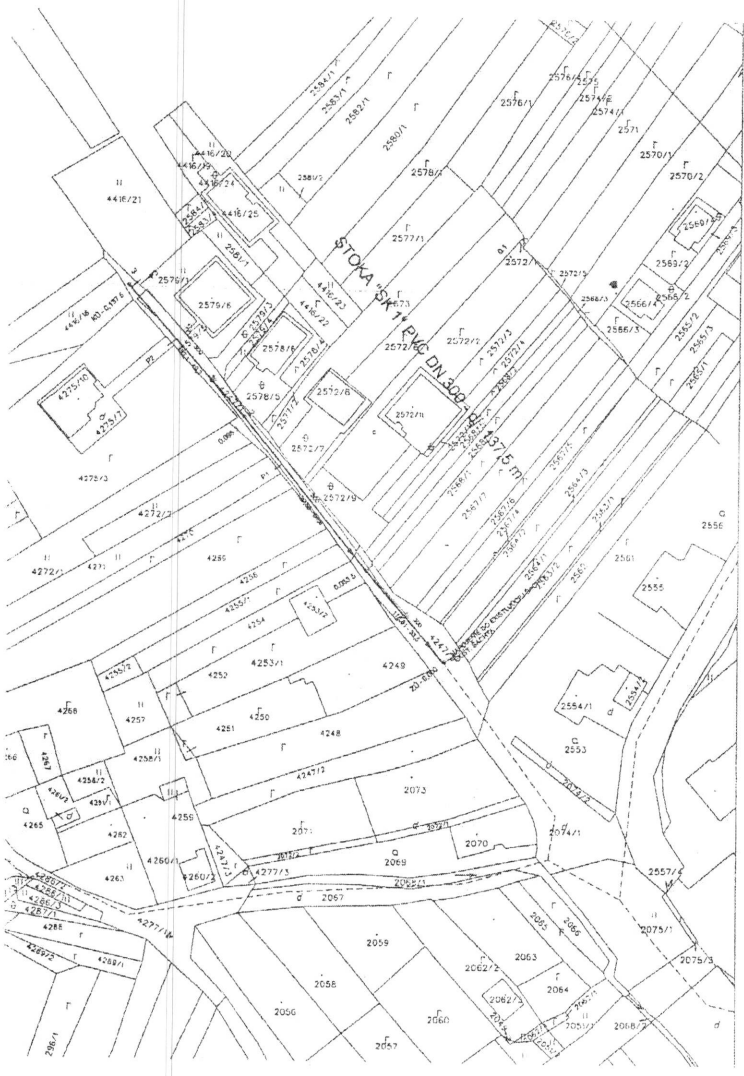


LEGENDA:

- NAVRHOVANÝ VODOVOD
- - - - - EXISTUJÚCI VODOVOD



Zodpovedný projektant: Ing. Robert Gyrič	Vypracoval: Ondrej František	Kreslil: Ondrej František		
Miesto stavby: Stáškovo				
Investor stavby: Obec Stáškovo				
Stavba: "STÁŠKOV - PREDLŽENIE VEREJNÉHO VODOVODU A VEREJNEJ KANALIZÁCIE V OBCI STÁŠKOV"	Formát:			
SO 01.1 - LOKALITA MURGAŠSKÁ	Dátum vyhotovenia:	002/19		
Obdobie výkresu:	Účel PD:	PS		
	Číslo skizy:	46/2019		
	Mierka:	Číslo výkresu:	1	
CELKOVÁ SITUÁCIA - SO 01.1 - LOKALITA MURGAŠSKÁ	1:1000			

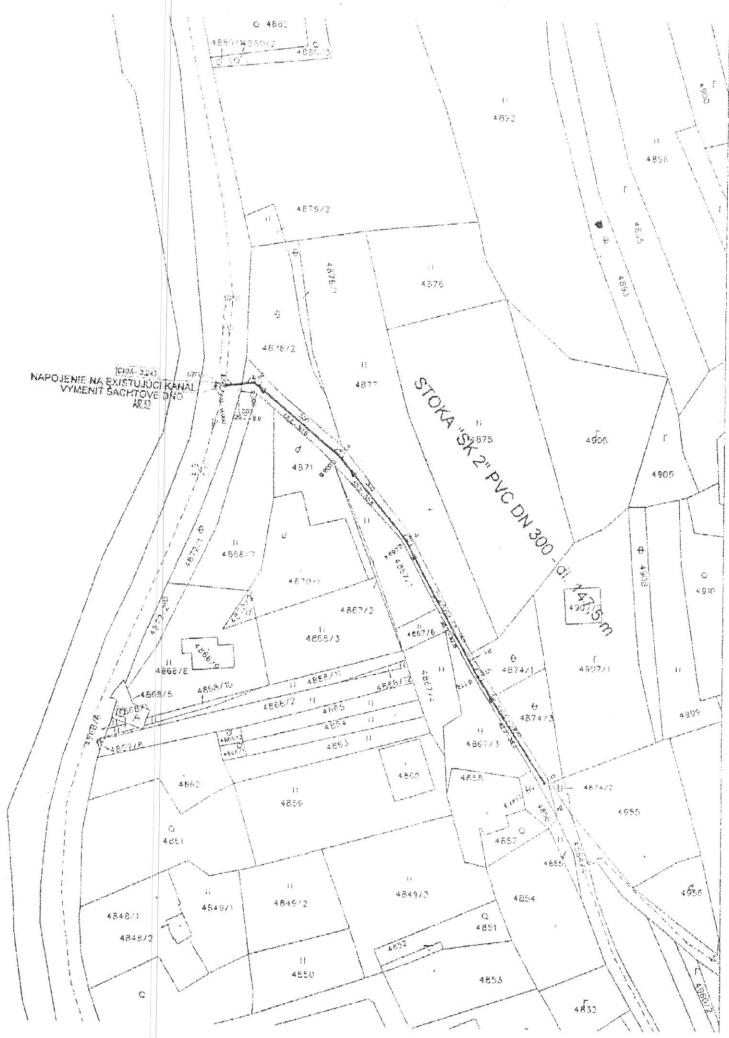


LEGENDA:

- NAVRHOVANÁ KANALIZÁCIA
- - - - - EXISTUJÚCA SPLAŠKOVÁ KANALIZÁCIA



Zároveň projektant:	Vypracoval:	Kreslil:		
Ing. Robert Dypčík		Ondřej František		
Miesto stavby: Smer Belkov				
Investor stavby: Obec Smer Belkov				
Název:	"STÁŠKOV - PREDLŽENIE VEREJNÉHO VODOVODU A VEREJNEJ KANALIZÁCIE V OBCI STÁŠKOV"		Formát:	
SO 02.1 - LOKALITA SMER BELKOV - KANALIZÁCIA			Dátum vyhotovenia:	09/2019
Oblasť výkresu:			Účel PD:	PS
CELKOVÁ SITUÁCIA - SO 02.1 - LOKALITA SMER BELKOV			Číslo výkresu:	45/2019
			Mierka:	Číslo výkresu:
			1:1000	1



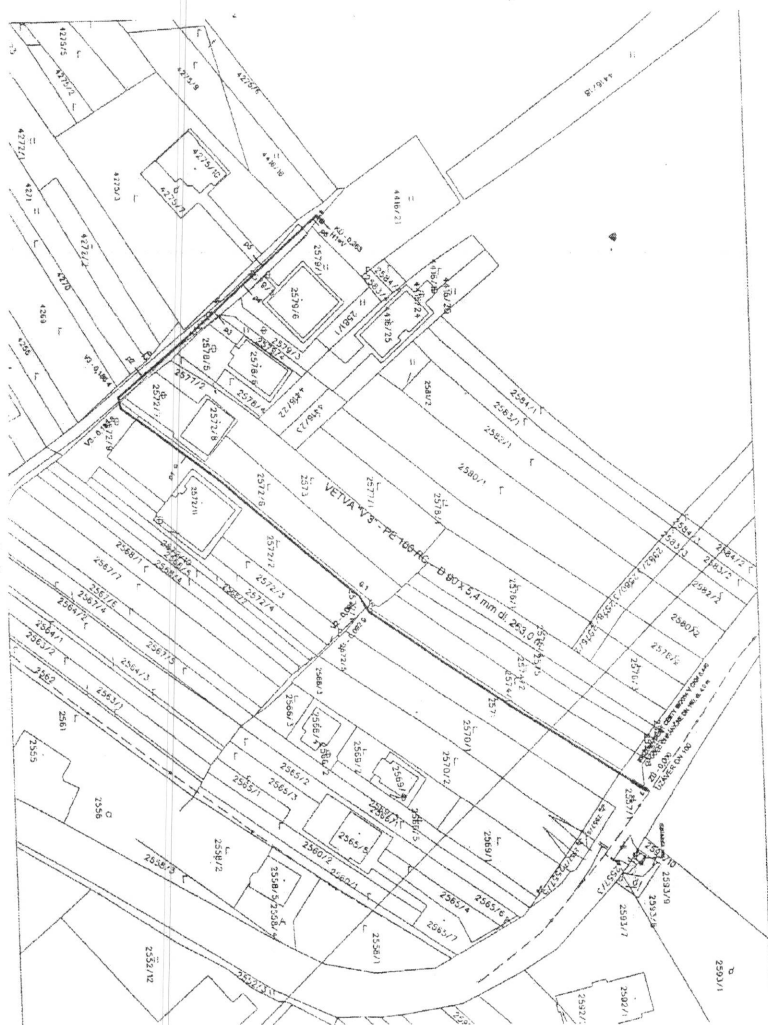
LEGENDA:

- NAVRHOVANÁ KANALIZÁCIA
- - - - - EXISTUJÚCA SPLAŠKOVÁ KANALIZÁCIA



Zodpovedný inžinier:	Vypracoval:	Kresil:	
Ing. Robert Opyšal		Ondřej Farník	
Miesto stavby: Stáskov			
Investor stavby: Obec Stáskov			
Stavba:	"STÁSKOV - PREDIŽENIE VEREJNÉHO VODOVODU A VEREJNEJ KANALIZÁCIE V OBCI STÁSKOV"		Formát:
SO 022 - LOKALITA VESELKOVIA - KANALIZÁCIA			Dátum vyhotovenia: 06/2019
Oblasť výstavby:	Obec Stáskov		Účel PD: PS
	Miesta:		Číslo zmluvy: 452019
	1:1000		Číslo výkresu: 2

OPIS VÝKRESU: STOKA 'SK-2' PVC DN 300 - 43,35m



LEGENDA:

- NAVROHOVANÝ VODOVOD
- - - - - EXISTUJÚCI VODOVOD



Zadávateľ projektant:	Vypracoval:	Kontrol:		
Ing. Robert Opyšák		Ondrej František		
Miestny úrad: Staškov				
Investor stavby: Obec Staškov				
Stavba:	"STAŠKOV - PREDĹŽENIE VEREJNÉHO VODOVODU A VEREJNEJ KANALIZÁCIE V OBCI STAŠKOV"	Forma:		
SO 01.2 - LOKALITA SMER BELKOV		Dátum vyhotovenia:	06/2019	
Obdobie výstavby:		Účel PD:	PS	
		Číslo zákazky:	45/2019	
		Mierka:	1:1000	Číslo výkresu: 2
CELKOVÁ SITUÁCIA - SO 01.2 - LOKALITA SMER BELKOV				

